



МИНИСТЕРСТВО ПРОСВЕЩЕНИЯ РОССИЙСКОЙ ФЕДЕРАЦИИ


Министерство просвещения и воспитания Ульяновской области

Администрация МО "Мелекесский район"

МБОУ «Средняя школа им.В.А.Маркелова с.Старая Сахча»

РАССМОТРЕНО:
Методическим объединением
естественно-научного цикла
 /Библаева Т.В./
Протокол № 1
от "24" 08. 2023 г.

СОГЛАСОВАНО:
Заместителем директора
по УВР
 /Владимиркина Е.С./
Протокол б/н
от "25" 08. 2023 г.

УТВЕРЖДЕНО:
Директором МБОУ «Средняя
школа им.В.А.Маркелова
с.Старая Сахча»
 /Шагвалиева А.Ш./
Приказ № 160
от " 01" 09.2023 г.

РАБОЧАЯ ПРОГРАММА

учебного предмета

«География»

для 9 класса основного общего образования
на 2023-2024 учебный год

Составитель: Ильдимиркина Татьяна Васильевна
учитель географии, высшей категории

с. Старая Сахча 2023г.

МИНИСТЕРСТВО ПРОСВЕЩЕНИЯ РОССИЙСКОЙ ФЕДЕРАЦИИ

Министерство просвещения и воспитания Ульяновской области

Администрация МО "Мелекесский район"

МБОУ «Средняя школа им.В.А.Маркелова с.Старая Сахча»

РАССМОТРЕНО:
Методическим объединением
естественно-научного цикла
_____/Библаева Т.В./
Протокол № 1
от "24" 08. 2023 г.

СОГЛАСОВАНО:
Заместителем директора
по УВР
_____/Владимиркина Е.С./
Протокол б/н
от "25" 08. 2023 г.

УТВЕРЖДЕНО:
Директором МБОУ «Средняя
школа им.В.А.Маркелова
с.Старая Сахча»
_____/Шагвалиева А.Ш./
Приказ № 160
от " 01" 09.2023 г.

РАБОЧАЯ ПРОГРАММА

учебного предмета

«География»

для **9** класса основного общего образования

на **2023-2024** учебный год

Составитель: Ильдимиркина Татьяна Васильевна
учитель географии, высшей категории

с. Старая Сахча 2023г.

I. ПОЯСНИТЕЛЬНАЯ ЗАПИСКА

Рабочая программа по географии в 9 классе составлена на основании следующих нормативных документов:

- Федеральный Закон от 29.12.2012г №273-ФЗ «Об образовании в Российской Федерации»;
- Федеральный государственный образовательный стандарт основного общего образования, утвержденного Приказом Министерства образования и науки Российской Федерации от 17.12.2010г №1897 «Об утверждении федерального государственного образовательного стандарта основного общего образования»;
- Образовательная программа основного общего образования МБОУ «Средняя школа им. В.А.Маркелова с. Старая Сахча»,
- Учебного плана МБОУ «Средняя школа им.В.А.Маркелова с.Старая Сахча».

Место курса географии в базисном плане

География в основной школе изучается с 5 по 9 класс. На освоение программы в 9 классе отводится 2 часа в неделю, в год – 66 часов, из расчёта 33 учебные недели согласно учебного плана МБОУ «Средняя школа им. В.А.Маркелова с.Старая Сахча».

Планируемые результаты освоения учебного предмета:

Личностным результатом обучения географии в основной школе является формирование всесторонне образованной, инициативной и успешной личности, обладающей системой современных мировоззренческих взглядов, ценностных ориентаций, идейно-нравственных, культурных и этических принципов и норм поведения:

– ценностные ориентации выпускников основной школы, отражающие их индивидуально-личностные позиции:

- гуманистические и демократические ценностные ориентации, готовность следовать этическим нормам поведения в повседневной жизни и производственной деятельности;
 - осознание себя как члена общества на глобальном, региональном и локальном уровнях (житель планеты Земля, гражданин Российской Федерации, житель конкретного региона);
 - осознание целостности природы, населения и хозяйства Земли, материков, их крупных районов и стран;
 - представление о России как субъекте мирового географического пространства, её месте и роли в современном мире;
 - осознание единства географического пространства России как единой среды обитания всех населяющих ее народов, определяющей общность их исторических судеб;
 - осознание значимости и общности глобальных проблем человечества;
- гармонично развитые социальные чувства и качества:
- умение оценивать с позиций социальных норм собственные поступки и поступки других людей;
 - эмоционально-ценностное отношение к окружающей среде, необходимости ее сохранения и рационального использования;
 - патриотизм, любовь к своей местности, своему региону, своей стране;
 - уважение к истории, культуре, национальным особенностям, традициям и образу жизни других народов, толерантность;

- готовность к осознанному выбору дальнейшей профессиональной траектории в соответствии с собственными интересами и возможностями;
- образовательные результаты – овладение на уровне общего образования законченной системой географических знаний и умений, навыками их применения в различных жизненных ситуациях.

Средством развития личностных результатов служит учебный материал и прежде всего продуктивные задания учебника, нацеленные на понимание собственной деятельности и сформированных личностных качеств:

- умение формулировать своё отношение к актуальным проблемным ситуациям;
- умение толерантно определять своё отношение к разным народам;
- умение использовать географические знания для адаптации и созидательной деятельности.

Метапредметными результатами изучения курса «География» является формирование универсальных учебных действий (УУД).

Регулятивные УУД:

- способности к самостоятельному приобретению новых знаний и практических умений, умения управлять своей познавательной деятельностью;
- умения организовывать свою деятельность, определять её цели и задачи, выбирать средства реализации цели и применять их на практике, оценивать достигнутые результаты (9 класс):

- самостоятельно обнаруживать и формулировать проблему в классной и индивидуальной учебной деятельности;
- выдвигать версии решения проблемы, осознавать конечный результат, выбирать из предложенных и искать самостоятельно средства достижения цели;
- составлять (индивидуально или в группе) план решения проблемы (выполнения проекта);
- подбирать к каждой проблеме (задаче) адекватную ей теоретическую модель;
- работая по предложенному и самостоятельно составленному плану, использовать наряду с основными и дополнительные средства (справочная литература, сложные приборы, компьютер);
- планировать свою индивидуальную образовательную траекторию;
- работать по самостоятельно составленному плану, сверяясь с ним и целью деятельности, исправляя ошибки, используя самостоятельно подобранные средства (в том числе и Интернет);
- свободно пользоваться выработанными критериями оценки и самооценки, исходя из цели и имеющихся критериев, различая результат и способы действий.
- в ходе представления проекта давать оценку его результатам;
- самостоятельно осознавать причины своего успеха или неуспеха и находить способы выхода из ситуации неуспеха;
- уметь оценить степень успешности своей индивидуальной образовательной деятельности;
- организация своей жизни в соответствии с общественно значимыми представлениями о здоровом образе жизни, правах и обязанностях гражданина, ценностях бытия и культуры, социального взаимодействия;
- умения ориентироваться в окружающем мире, выбирать целевые и смысловые установки в своих действиях и поступках, принимать решения.

Средством формирования регулятивных УУД служат технология проблемного диалога на этапе изучения нового материала и технология оценивания образовательных достижений (учебных успехов).

Познавательные УУД:

– формирование и развитие посредством географического знания познавательных интересов, интеллектуальных и творческих способностей учащихся;
– умения вести самостоятельный поиск, анализ, отбор информации, ее преобразование, сохранение, передачу и презентацию с помощью технических средств и информационных технологий (9 класс):

- анализировать, сравнивать, классифицировать и обобщать понятия;
- давать определение понятиям на основе изученного на различных предметах учебного материала;
- осуществлять логическую операцию установления родо - видовых отношений;
- обобщать понятия – осуществлять логическую операцию перехода от понятия с меньшим объёмом к понятию с большим объёмом;
- строить логическое рассуждение, включающее установление причинно-следственных связей;
- создавать модели с выделением существенных характеристик объекта, преобразовывать модели с целью выявления общих законов, определяющих данную предметную область;
- представлять информацию в виде конспектов, таблиц, схем, графиков;
- преобразовывать информацию из одного вида в другой и выбирать удобную для себя форму фиксации и представления информации. представлять информацию в оптимальной форме в зависимости от адресата;
- понимая позицию другого, различать в его речи: мнение (точку зрения), доказательство (аргументы), факты; гипотезы, аксиомы, теории. для этого самостоятельно использовать различные виды чтения (изучающее, просмотровое, ознакомительное, поисковое), приёмы слушания;
- самому создавать источники информации разного типа и для разных аудиторий, соблюдать информационную гигиену и правила информационной безопасности;
- уметь использовать компьютерные и коммуникационные технологии как инструмент для достижения своих целей. уметь выбирать адекватные задаче инструментальные программно-аппаратные средства и сервисы.

Средством формирования познавательных УУД служат учебный материал и прежде всего продуктивные задания учебника, нацеленные на:

- осознание роли географии в познании окружающего мира и его устойчивого развития;
- освоение системы географических знаний о природе, населении, хозяйстве мира и его отдельных регионов, на основе которых формируется географическое мышление учащихся;
- использование географических умений для анализа, оценки, прогнозирования современных социоприродных проблем и проектирования путей их решения;
- использование карт как информационных образно-знаковых моделей действительности.

Коммуникативные УУД:

- отстаивая свою точку зрения, приводить аргументы, подтверждая их фактами;
- в дискуссии уметь выдвинуть контраргументы, перефразировать свою мысль (владение механизмом эквивалентных замен);
- учиться критично относиться к своему мнению, с достоинством признавать ошибочность своего мнения (если оно таково) и корректировать его;
- понимая позицию другого, различать в его речи: мнение (точку зрения), доказательство (аргументы), факты; гипотезы, аксиомы, теории;
- уметь взглянуть на ситуацию с иной позиции и договариваться с людьми иных позиций.

Средством формирования коммуникативных УУД служат технология проблемного диалога (побуждающий и подводящий диалог) и организация работы в малых группах, а также использование на уроках элементов технологии продуктивного чтения.

Предметными результатами программы по географии являются:

- осознание роли географии в познании окружающего мира:
 - объяснять основные географические закономерности взаимодействия общества и природы;
 - объяснять сущность происходящих в России социально-экономических преобразований;
 - аргументировать необходимость перехода на модель устойчивого развития;
 - объяснять типичные черты и специфику природно-хозяйственных систем и географических районов.
- освоение системы географических знаний о природе, населении, хозяйстве мира:
 - определять причины и следствия геоэкологических проблем;
 - приводить примеры закономерностей размещения отраслей, центров производства;
 - оценивать особенности развития экономики по отраслям и районам, роль России в мире.
- использование географических умений:
 - прогнозировать особенности развития географических систем;
 - прогнозировать изменения в географии деятельности;
 - составлять рекомендации по решению географических проблем, характеристики отдельных компонентов географических систем.
- использование карт как моделей:
 - пользоваться различными источниками географической информации: картографическими, статистическими и др.;
 - определять по картам местоположение географических объектов.
- понимание смысла собственной действительности:
 - формулировать своё отношение к культурному и природному наследию;
 - выражать своё отношение к идее устойчивого развития России, рациональному природопользованию, качеству жизни населения, деятельности экономических структур, национальным проектам и государственной региональной политике.

1. СОДЕРЖАНИЕ УЧЕБНОГО ПРЕДМЕТА

РАЗДЕЛ 1. Место России в мире. (4 часа)

Территория и акватория страны. Морские и сухопутные границы. Россия на политической карте. История освоения и заселения территории России.

РАЗДЕЛ 2. Население Российской Федерации. (6 часов)

Человеческий потенциал страны. Численность населения. Особенности воспроизводства. Половой и возрастной состав. Народы и религии. Особенности расселения. Миграции. Трудовые ресурсы.

РАЗДЕЛ 3. Географические особенности экономики России. (3 часа)

Особенности развития хозяйства России. Условия и факторы размещения предприятий. Отраслевая структура хозяйства.

РАЗДЕЛ 4. Важнейшие межотраслевые комплексы России и их география. (23 часа)

Отраслевая структура хозяйства. ТЭК. Металлургия. Машиностроение. ВПК. Химическая промышленность. Лесная промышленность. АПК. Пищевая промышленность. Легкая промышленность. Транспорт. Непроизводственная сфера.

РАЗДЕЛ 5. Регионы России (22 часов).

Общая экономико-географическая характеристика районов: Центральный район, Северо-Западный район, ЦЧР, Европейский Север, Поволжье, Кавказ, Урал, Западно-Сибирский, Восточно-Сибирский, Дальний Восток.

РАЗДЕЛ 6. Экология и география Ульяновской области. (4 часов).

ЭГП. Население округа. Национальный состав. Коренное население. Естественное и механическое движение населения. Уровень урбанизации, его причины. Развитие отдельных отраслей производства. Отрасли специализации; проблемы, перспективы развития. Внешние связи области. Экология и охрана природы. Экологические проблемы.

Повторение (4 часа)

Учебно - тематический план географии 9 класс

№ раздела	Наименование разделов	Количество учебных часов	Количество зачетов, практических работ
1.	Место России в мире.	4	Практических работ-1
2.	Население Российской Федерации.	6	Контрольных работ-1, Практических работ -2
3.	Географические особенности экономики России.	3	
4.	Важнейшие межотраслевые комплексы России и их география.	23	Контрольных работ-2, Практических работ -6
5.	Региональная часть курса	22	Контрольных работ - 2
6.	Экология и география Ульяновской области.	4	
7.	Повторение	4	Контрольных работ - 1
	Итого	66	