



МИНИСТЕРСТВО ПРОСВЕЩЕНИЯ РОССИЙСКОЙ ФЕДЕРАЦИИ


Министерство просвещения и воспитания Ульяновской области

Администрация МО "Мелекесский район"

МБОУ «Средняя школа им.В.А.Маркелова с.Старая Сахча»

РАССМОТРЕНО:
Методическим объединением
естественно-научного цикла
 /Библаева Т.В./
Протокол № 1
от "24" 08. 2023 г.

СОГЛАСОВАНО:
Заместителем директора
по УВР
 /Владимиркина Е.С./
Протокол № 1
от "25" 08. 2023 г.

УТВЕРЖДЕНО:
Директором МБОУ «Средняя
школа им.В.А.Маркелова
с.Старая Сахча»
 /Шагвалиева А.Ш./
Приказ № 160
от " 01" 08.2023 г.

РАБОЧАЯ ПРОГРАММА

учебного предмета

«География»

для **8** класса основного общего образования

на **2023-2024 учебный год**

Составитель: Ильдимиркина Татьяна Васильевна
учитель географии, высшей категории

с. Старая Сахча 2023г.

МИНИСТЕРСТВО ПРОСВЕЩЕНИЯ РОССИЙСКОЙ ФЕДЕРАЦИИ

Министерство просвещения и воспитания Ульяновской области

Администрация МО "Мелекесский район"

МБОУ «Средняя школа им.В.А.Маркелова с.Старая Сахча»

РАССМОТРЕНО:

Методическим объединением
естественно-научного цикла

_____/Библаева Т.В./

Протокол № 1

от "24" 08. 2023 г.

СОГЛАСОВАНО:

Заместителем директора
по УВР

_____/Владимиркина Е.С./

Протокол № 1

от "25" 08. 2023 г.

УТВЕРЖДЕНО:

Директором МБОУ «Средняя
школа им.В.А.Маркелова

с.Старая Сахча»

_____/Шагвалиева А.Ш./

Приказ № 160

от " 01" 08.2023 г.

РАБОЧАЯ ПРОГРАММА

учебного предмета

«География»

для **8** класса основного общего образования

на **2023-2024** учебный год

Составитель: Ильдимиркина Татьяна Васильевна
учитель географии, высшей категории

с. Старая Сахча 2023г.

I. ПОЯСНИТЕЛЬНАЯ ЗАПИСКА

Рабочая программа по географии в 8 классе составлена на основании следующих нормативных документов:

- Федеральный Закон от 29.12.2012г №273-ФЗ «Об образовании в Российской Федерации»;
- Федеральный государственный образовательный стандарт основного общего образования, утвержденного Приказом Министерства образования и науки Российской Федерации от 17.12.2010г №1897 «Об утверждении федерального государственного образовательного стандарта основного общего образования»;
- Образовательная программа основного общего образования МБОУ «Средняя школа им. В.А.Маркелова с. Старая Сахча»;
- Учебного плана МБОУ «Средняя школа им. В.А.Маркелова с. Старая Сахча».

Место предмета в базисном учебном плане

География в основной школе изучается с 5 по 9 класс. В соответствии с учебным планом МБОУ «Средняя школа им. В.А.Маркелова с. Старая Сахча» на изучение предмета «География России. Природа» в 8 классе отводится 2 часа в неделю, 68 часов в год.

II. ЛИЧНОСТНЫЕ, МЕТАПРЕДМЕТНЫЕ И ПРЕДМЕТНЫЕ РЕЗУЛЬТАТЫ ОСВОЕНИЯ ГЕОГРАФИИ.

Личностными результатами изучения предмета являются:

- воспитание российской гражданской идентичности: патриотизма, уважения к Отечеству, прошлое и настоящее многонационального народа России; осознание своей этнической принадлежности, знание истории, языка, культуры своего народа, своего края, основ культурного наследия народов России и человечества; усвоение гуманистических, демократических и традиционных ценностей многонационального российского общества; воспитание чувства ответственности и долга перед Родиной;
- формирование ответственного отношения к учению, готовности и способности, обучающихся к саморазвитию и самообразованию на основе мотивации к обучению и познанию, осознанному выбору и построению дальнейшей индивидуальной траектории образования на базе ориентировки в мире профессий и профессиональных предпочтений с учетом устойчивых познавательных интересов, а также на основе формирования уважительного отношения к труду, развития опыта участия в социально значимом труде;
- формирование целостного мировоззрения, соответствующего современному уровню развития науки и общественной практики, учитывающего социальное, культурное, языковое, духовное многообразие современного мира;
- формирование осознанного, уважительного и доброжелательного отношения к другому человеку, его мнению, мировоззрению, культуре, языку, вере, гражданской позиции, к истории, культуре, религии, традициям, языкам, ценностям народов России и народов мира; готовности и способности вести диалог с другими людьми и достигать в нем взаимопонимания;
- освоение социальных норм, правил поведения, ролей и форм социальной жизни в группах и сообществах, включая взрослые и социальные сообщества; участие в школьном самоуправлении и общественной жизни в пределах возрастных компетенций с учетом региональных, этнокультурных, социальных и экономических особенностей;
- развитие морального сознания и компетентности в решении моральных проблем на основе личностного выбора, формирование нравственных чувств и нравственного поведения, осознанного и ответственного отношения к собственным поступкам;
- формирование коммуникативной компетентности в общении и сотрудничестве со сверстниками, детьми старшего и младшего возраста, взрослыми в процессе образовательной, общественно полезной, учебно-исследовательской, творческой и других видов деятельности;

- формирование ценности здорового и безопасного образа жизни; усвоение правил индивидуального и коллективного безопасного поведения в чрезвычайных ситуациях, угрожающих жизни и здоровью людей, правил поведения на транспорте и на дорогах;
- формирование основ экологической культуры, соответствующей современному уровню экологического мышления, развитие опыта экологически ориентированной рефлексивно-оценочной и практической деятельности в жизненных ситуациях
- осознание значения семьи в жизни человека и общества, принятие ценности семейной жизни, уважительное и заботливое отношение к членам своей семьи;
- развитие эстетического сознания через освоение художественного наследия народов России и мира, творческой деятельности эстетического характера.

Метапредметными результатами изучения географии является:

- умение самостоятельно определять цели своего обучения, ставить и формулировать для себя новые задачи в учебе и познавательной деятельности, развивать мотивы и интересы своей познавательной деятельности;
- умение самостоятельно планировать пути достижения целей, в том числе альтернативные, осознанно выбирать наиболее эффективные способы решения учебных и познавательных задач;
- умение соотносить свои действия с планируемыми результатами, осуществлять контроль своей деятельности в процессе достижения результата, определять способы действий в рамках предложенных условий и требований, корректировать свои действия в соответствии с изменяющейся ситуацией;
- умение оценивать правильность выполнения учебной задачи, собственные возможности ее решения;
- владение основами самоконтроля, самооценки, принятия решений и осуществления осознанного выбора в учебной и познавательной деятельности;
- умение определять понятия, создавать обобщения, устанавливать аналогии, классифицировать, самостоятельно выбирать основания и критерии для классификации, устанавливать причинно-следственные связи, строить логическое рассуждение, умозаключение (индуктивное, дедуктивное и по аналогии) и делать выводы;
- умение создавать, применять и преобразовывать знаки и символы, модели и схемы для решения учебных и познавательных задач;
- смысловое чтение;
- умение организовывать учебное сотрудничество и совместную деятельность с учителем и сверстниками; работать индивидуально и в группе: находить общее решение и разрешать конфликты на основе согласования позиций и учета интересов; формулировать, аргументировать и отстаивать свое мнение;
- умение осознанно использовать речевые средства в соответствии с задачей коммуникации для выражения своих чувств, мыслей и потребностей; планирования и регуляции своей деятельности; владение устной и письменной речью, монологической контекстной речью;

Предметными результатами

- формирование представлений о географии, ее роли в освоении планеты человеком, о географических знаниях как компоненте научной картины мира, их необходимости для решения современных практических задач человечества и своей страны, в том числе задачи охраны окружающей среды и рационального природопользования;
- формирование первичных компетенций использования территориального подхода как основы географического мышления для осознания своего места в целостном, многообразном и быстро изменяющемся мире и адекватной ориентации в нем;
- формирование представлений и основополагающих теоретических знаний о целостности и неоднородности Земли как планеты людей в пространстве и во времени, основных этапах ее географического освоения, особенностях природы, жизни, культуры и хозяйственной деятельности людей, экологических проблемах на разных материках и в отдельных странах;
- овладение элементарными практическими умениями использования приборов и инструментов для определения количественных и качественных характеристик компонентов географической среды, в том числе ее экологических параметров;
- овладение основами картографической грамотности и использования географической карты как одного из языков международного общения;

-овладение основными навыками нахождения, использования и презентации географической информации;

-формирование умений и навыков использования разнообразных географических знаний в повседневной жизни для объяснения и оценки явлений и процессов, самостоятельного оценивания уровня безопасности окружающей среды, адаптации к условиям территории проживания, соблюдения мер безопасности в случае природных стихийных бедствий и техногенных катастроф;

-формирование представлений об особенностях деятельности людей, ведущей к возникновению и развитию или решению экологических проблем на различных территориях и акваториях, умений и навыков безопасного и экологически целесообразного поведения в окружающей среде.

III. СОДЕРЖАНИЕ УЧЕБНОГО ПРЕДМЕТА

ЧТО ИЗУЧАЕТ ФИЗИЧЕСКАЯ ГЕОГРАФИЯ РОССИИ (1 ч)

Что изучает физическая география России. Зачем следует изучать географию своей страны? Знакомство с учебником, атласом.

НАША РОДИНА НА КАРТЕ МИРА (6 ч)

Географическое положение России. Россия — самое большое государство мира. Крайние точки России. Границы России. Особенности географического положения России.

Моря, омывающие берега России. Физико-географическая характеристика морей. Ресурсы морей. Экологические проблемы морей.

Россия на карте часовых поясов. Местное время. Часовые пояса на территории России. Реформа системы исчисления времени в России.

Как осваивали и изучали территорию России. Открытие и освоение Севера новгородцами и поморами. Походы русских в Западную Сибирь. Географические открытия XVI — начала XVII в. Открытия Нового времени (середина XVII — XVIII в.). Открытия XVIII в. Исследования XIX — XX вв.

Современное административно-территориальное устройство России. Федеральные округа и их столицы. Субъекты Федерации: края, области, города федерального подчинения; национально-территориальные образования.

Практические работы. 1. Характеристика географического положения России.

2. Определение поясного времени для различных пунктов России.

Дискуссия. Тема «Огромные пространства России: благо или помеха в развитии страны?».

Предметные результаты обучения

Учащийся должен *уметь*:

называть различные источники географической информации и методы получения географической информации;

определять географическое положение России;

показывать пограничные государства, моря, омывающие Россию;

определять поясное время.

Раздел I. Особенности природы и природные ресурсы России (18 ч)

РЕЛЬЕФ, ГЕОЛОГИЧЕСКОЕ СТРОЕНИЕ И МИНЕРАЛЬНЫЕ РЕСУРСЫ (4 ч)

Особенности рельефа России. Крупные формы рельефа России и их размещение.

Геологическое строение территории России. Строение литосферы. Основные этапы геологической истории формирования земной коры. Тектонические структуры нашей страны. Связь основных форм рельефа со строением литосферы.

Минеральные ресурсы России. Распространение полезных ископаемых. Минерально-сырьевая база России. Экологические проблемы, связанные с добычей полезных ископаемых.

Развитие форм рельефа. Процессы, формирующие рельеф. Древнее оледенение на территории России. Деятельность текучих вод. Деятельность ветра. Деятельность человека.

Стихийные природные явления, происходящие в литосфере.

Геологическое строение, рельеф и минеральные ресурсы родного края.

Практические работы. 3. Объяснение зависимости расположения крупных форм рельефа и

месторождений полезных ископаемых от строения земной коры.

КЛИМАТ И КЛИМАТИЧЕСКИЕ РЕСУРСЫ (4 ч)

От чего зависит климат нашей страны. Климатообразующие факторы. Влияние географического положения на климат. Циркуляция воздушных масс. Влияние подстилающей поверхности.

Распределение тепла и влаги на территории России.

Распределение тепла на территории нашей страны. Распределение осадков на территории нашей страны.

Разнообразие климата России. Типы климатов России:

арктический, субарктический, умеренно континентальный, континентальный, резко континентальный, муссонный климат умеренного пояса.

Зависимость человека от климата. Агроклиматические

ресурсы. Влияние климата на жизнь и деятельность человека. Агроклиматические ресурсы. Благоприятные климатические условия. Неблагоприятные климатические явления.

Климат родного края.

Практические работы. 4. Определение по картам закономерностей распределения солнечной радиации, радиационного баланса, выявление особенностей распределения средних температур января и июля, годового количества осадков на территории страны. **5.** Оценка основных климатических показателей одного из регионов страны.

ВНУТРЕННИЕ ВОДЫ И ВОДНЫЕ РЕСУРСЫ (3 ч)

Разнообразие внутренних вод России. Значение внутренних вод для человека. Зависимость рек от рельефа.

Влияние климата на реки. Стихийные явления, связанные с реками.

Озера, болота, подземные воды, ледники, многолетняя мерзлота. Крупнейшие озера России. Происхождение озерных котловин. Верховые и низинные болота. Важность сохранения водно - болотных угодий. Роль подземных вод в природе и жизни человека. Виды подземных вод. Границы распространения многолетней мерзлоты в России, причины ее образования. Особенности освоения территорий с многолетней мерзлотой.

Водные ресурсы. Роль воды в жизни человека. Водные ресурсы. Влияние деятельности человека на водные ресурсы и меры по их охране и восстановлению. Стихийные явления, связанные с водой. **Дискуссия.** Тема «Вода — уникальный ресурс, который ничем заменить...».

ПОЧВЫ И ПОЧВЕННЫЕ РЕСУРСЫ (3 ч)

Образование почв и их разнообразие. Образование почв. Основные свойства почв. Разнообразие почв.

Закономерности распространения почв. Типы почв России: арктические, тундро-глеевые, подзолистые, дерново- подзолистые, серые лесные, черноземы, темно-каштановые, каштановые, светло-каштановые.

Почвенные ресурсы России. Значение почвы для жизни и деятельности человека. От чего нужно охранять почву? Роль мелиораций в повышении плодородия почв. Охрана почв. Почвы родного края.

Практические работы. 6. Выявление условий почвообразования основных типов почв (количество тепла, влаги, рельеф, растительность). Оценка их плодородия.

РАСТИТЕЛЬНЫЙ И ЖИВОТНЫЙ МИР.

БИОЛОГИЧЕСКИЕ РЕСУРСЫ (4 ч)

Растительный и животный мир России. Растительный и животный мир. Основные типы растительности России. Разнообразие животного мира России.

Биологические ресурсы. Особо охраняемые природные

территории (ООПТ). Роль живых организмов в жизни Земли. Роль растительного и животного мира в жизни человека.

Заповедники и национальные парки России. Растительный и животный мир родного края.

Природно-ресурсный потенциал России. Природные условия России. Природные ресурсы. Особенности размещения природных ресурсов.

Практические работы. 7. Составление прогноза изменений растительного и животного мира при изменении других компонентов природного комплекса.

8. Определение роли ООПТ в сохранении природы России.

ПРИРОДА РЕГИОНОВ РОССИИ (30 ч)

Восточно_Европейская (Русская) равнина. Особенности географического положения. История освоения. Особенности природы Русской равнины. Природные комплексы Восточно-Европейской равнины. Памятники природы равнины. Природные ресурсы равнины и проблемы их рационального использования.

Кавказ — самые высокие горы России. Географическое положение. Рельеф, геологическое строение и полезные ископаемые Кавказа. Особенности природы высокогорий. Природные комплексы Северного Кавказа. Природные ресурсы. Население Северного Кавказа.

Урал — «каменный пояс Русской земли». Особенности географического положения, история освоения. Природные ресурсы. Своеобразие природы Урала. Природные уникалы. Экологические проблемы Урала.

Западно_Сибирская равнина. Особенности географического положения. Особенности природы Западно-Сибирской

равнины. Природные зоны Западно-Сибирской равнины.

Природные ресурсы равнины и условия их освоения.

Восточная Сибирь: величие и суровость природы. Особенности географического положения. История освоения

Восточной Сибири. Особенности природы Восточной Сибири. Климат. Природные районы Восточной Сибири. Жемчужина Сибири — Байкал. Природные ресурсы Восточной Сибири и проблемы их освоения.

Дальний Восток — край контрастов. Особенности географического положения. История освоения. Особенности природы Дальнего Востока. Природные комплексы Дальнего Востока. Природные уникалы. Природные ресурсы Дальнего Востока, освоение их человеком.

Практические работы. 11. Оценка природных условий и ресурсов одного из регионов России. Прогнозирование изменений природы в результате хозяйственной деятельности.

12. Характеристика взаимодействия природы и общества на примере одного из природных регионов.

Творческие работы. Разработка туристических маршрутов по Русской равнине: по памятникам природы; по национальным паркам; по рекам и озерам.

Подготовка презентации о природных уникалах Северного Кавказа.

Разработка туристических маршрутов по разным частям Урала: Северному, Среднему, Южному.

Дискуссии. Темы: «Что мешает освоению природных богатств Западно - Сибирской равнины?»; «Докажите справедливость слов М. В. Ломоносова “Российское могущество прирастать Сибирью будет...”».

Раздел III. Человек и природа (6 ч)

Влияние природных условий на жизнь и здоровье человека. Благоприятные условия для жизни и деятельности людей. Освоение территорий с экстремальными условиями. Стихийные природные явления и их причины. География стихийных явлений. Меры борьбы со стихийными природными явлениями.

Воздействие человека на природу. Общественные потребности, удовлетворяемые за счет природы. Влияние деятельности человека на природные комплексы. Антропогенные ландшафты.

Рациональное природопользование. Охрана природы. Значение географического прогноза.

Россия на экологической карте. Источники экологической опасности. Контроль за состоянием природной среды.

Экология и здоровье человека. Уровень здоровья людей.

Ландшафты как фактор здоровья. География для природы и общества. История взаимоотношений между человеком и географической средой. Научно-техническая революция: благо или причины экологического кризиса.

Практические работы. 13. Сравнительная характеристика природных условий и ресурсов двух регионов России. 14. Характеристика экологического состояния одного из регионов России.

IV УЧЕБНО – ТЕМАТИЧЕСКОЕ ПЛАНИРОВАНИЕ ГЕОГРАФИИ 8 класс

№ п/п	Наименование разделов	Всего часов	Практические работы
1.	Что изучает физическая география России	1	
2.	Наша Родина на карте мира	6	2
3.	Особенности природы и природные ресурсы России	18	6
4.	Природные комплексы России.	36	4
5.	Человек и природа.	5	3
6.	Повторение по курсу	2	
	Итого:	68	15